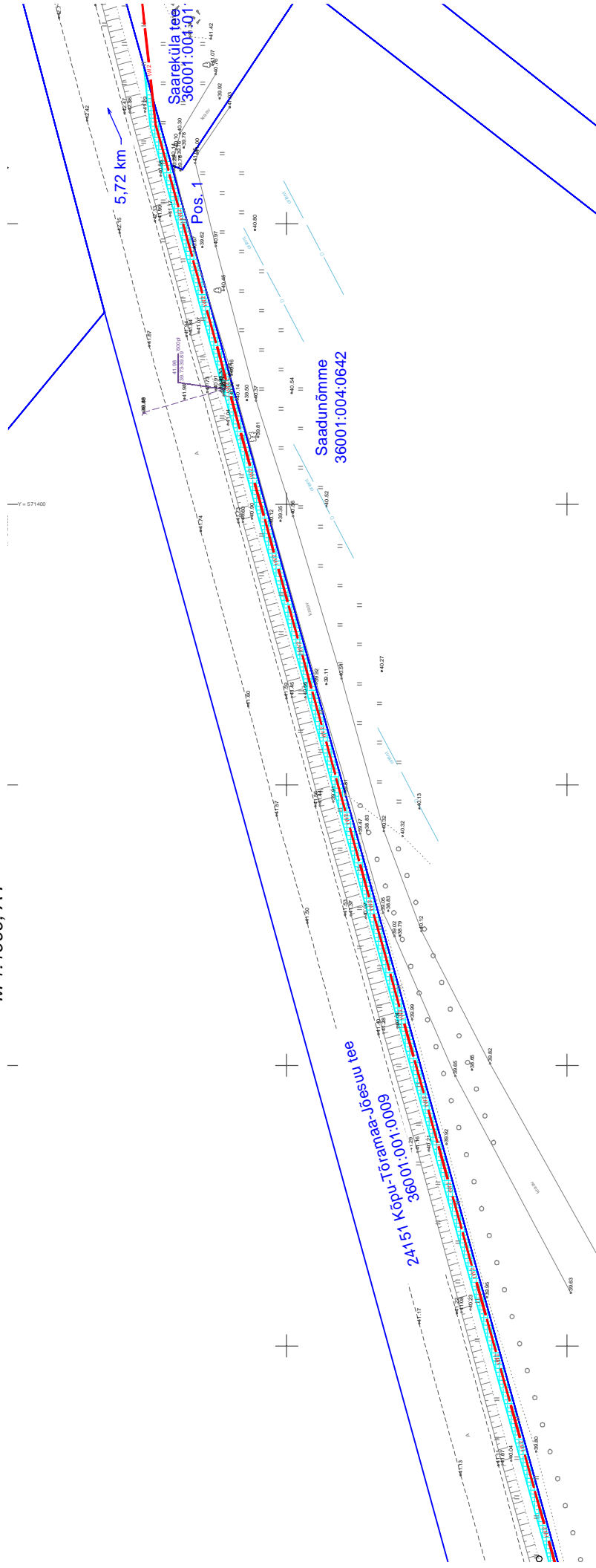





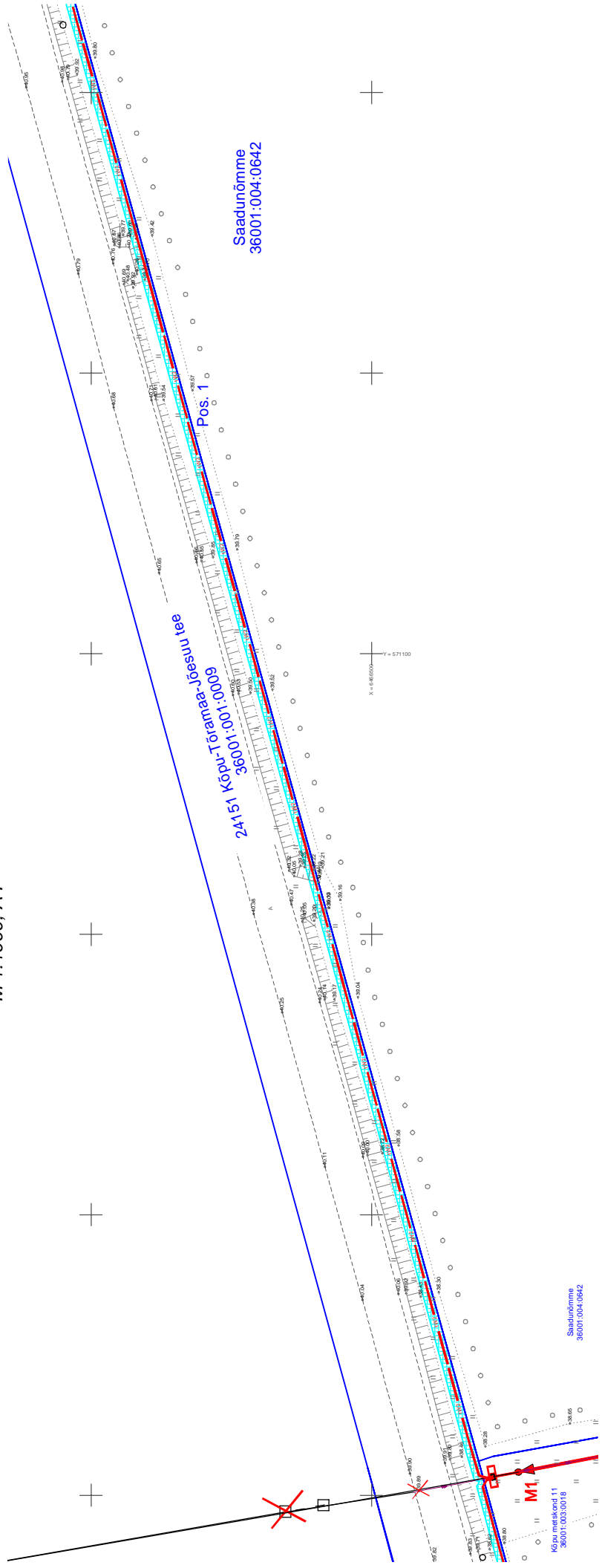
Isikliku kasutusõiguse ala plaan
 24151 Kõpu-Tõramaa-Jõesuu tee (36001:001:0009)
 Tipu külas Põhja-Sakala vallas Viljandi maakonnas
 M 1:1000; A4









 Kasutusõiguse ala [2633 m²]
 Proj. 15 kV maakaabelliin
 Katastriüksuse piir

Jrk. nr	IKÕ ala Pos nr	Kinnistu registriosa number	Katastriüksuse tunnus, nimi ja sihtotstarve	Asukoht riigitee suhtes	Ala pindala, m ²
1	Pos. 1	11804850	24151 Kõpu-Tõramaa-Jõesuu tee 36001:001:0009	24151 Kõpu-Tõramaa-Jõesuu tee km. 5,72 - 7,41	2633
2	Pos. 2		Transpordimaa	24151 Kõpu-Tõramaa-Jõesuu tee km. 7,66	33

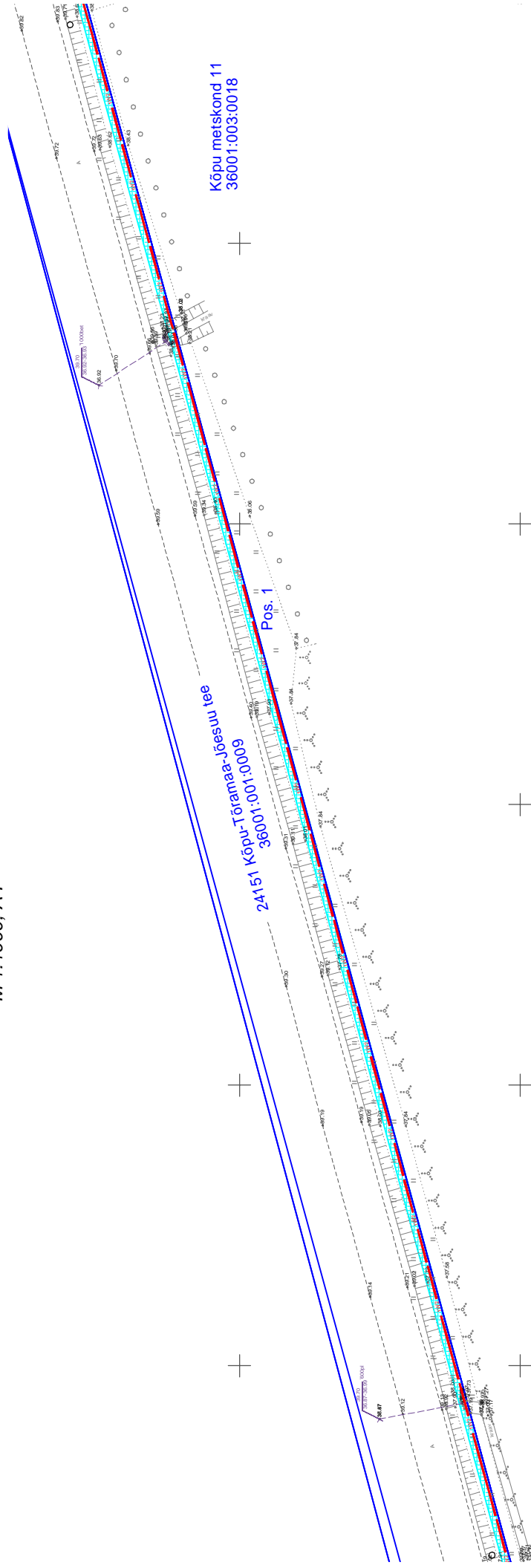
Isikliku kasutusõiguse ala plaan
 24151 Kõpu-Tõramaa-Jõesuu tee (36001:001:0009)
 Tipu külas Põhja-Sakala vallas Viljandi maakonnas
 M 1:1000; A4






- Kasutusõiguse ala [2633 m²]**
-  Proj. 15 kV maakaabelliin
 -  Proj. 15 kV jaotuskapp
 -  Proj. 15 kV õhuliin
 -  Proj. toega mast
 -  Demonteeritav 15 kV õhuliin
 -  Katastriüksuse piir

Jrk. nr	IKÕ ala Pos nr	Kinnistu registriosa number	Katastriüksuse tunnus, nimi ja sihtotstarve	Asukoht riigitee suhtes	Ala pindala, m ²
1	Pos. 1	11804850	24151 Kõpu-Tõramaa-Jõesuu tee 36001:001:0009 Transpordimaa	24151 Kõpu-Tõramaa-Jõesuu tee km. 5,72 - 7,41	2633
2	Pos. 2			24151 Kõpu-Tõramaa-Jõesuu tee km. 7,66	33

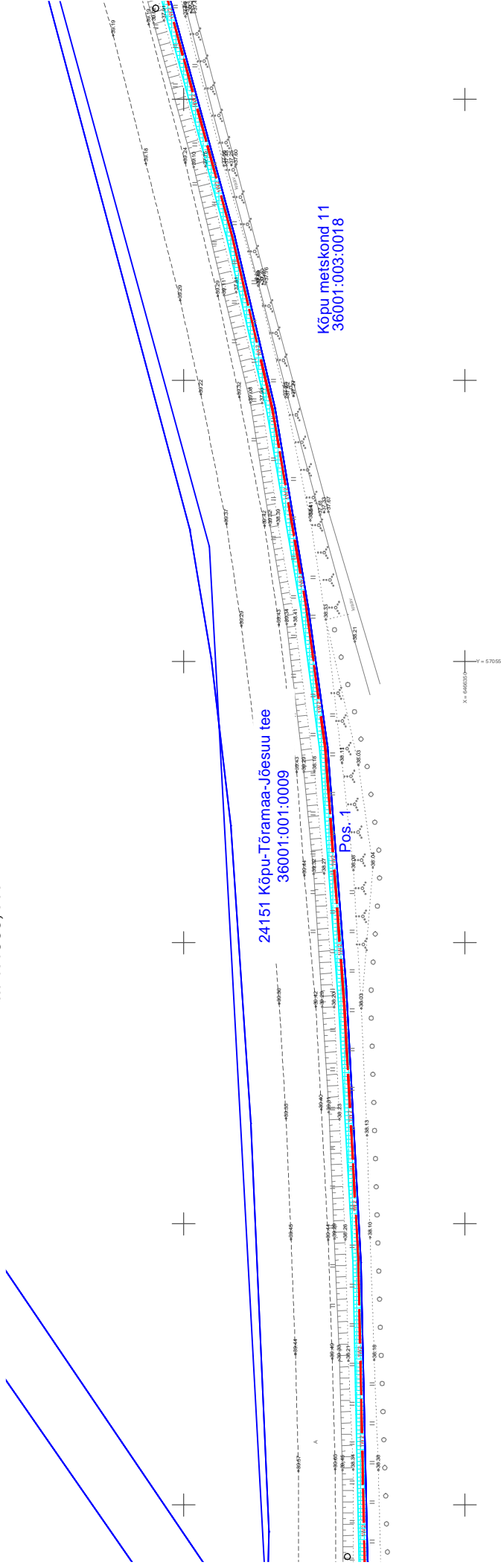
Isikliku kasutusõiguse ala plaan
 24151 Kõpu-Tõramaa-Jõesuu tee (36001:001:0009)
 Tipu külas Põhja-Sakala vallas Viljandi maakonnas
 M 1:1000; A4






 Kasutusõiguse ala [2633 m²]
 Proj. 15 kV maakaabelliin
 Katastrirüksuse piir

Jrk. nr	IKÕ ala Pos nr	Kinnistu registriosa number	Katastrirüksuse tunnus, nimi ja sihtotstarve	Asukoht riigitee suhtes	Ala pindala, m ²
1	Pos. 1	11804850	24151 Kõpu-Tõramaa-Jõesuu tee 36001:001:0009 Transpordimaa	24151 Kõpu-Tõramaa-Jõesuu tee km. 5,72 - 7,41	2633
2	Pos. 2			24151 Kõpu-Tõramaa-Jõesuu tee km. 7,66	33

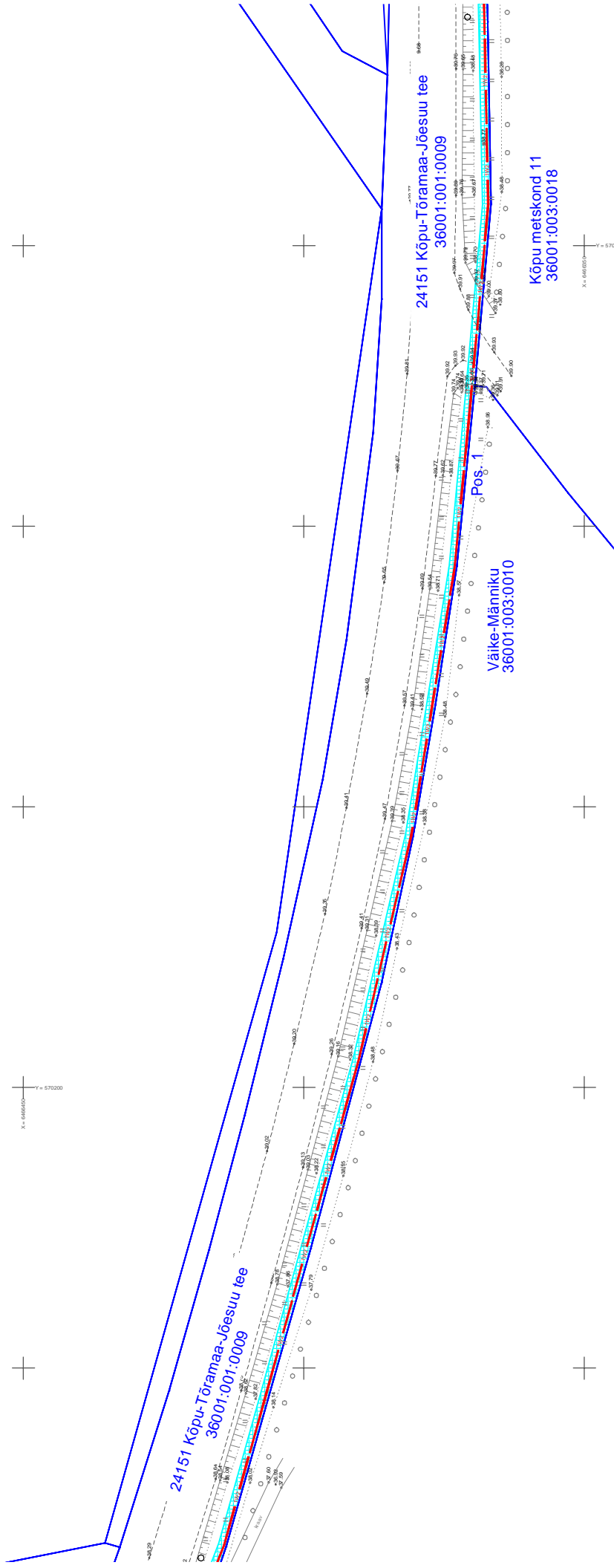
Isikliku kasutusõiguse ala plaan
 24151 Kõpu-Tõramaa-Jõesuu tee (36001:001:0009)
 Tipu külas Põhja-Sakala vallas Viljandi maakonnas
 M 1:1000; A4



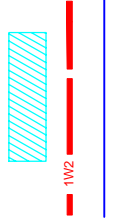
 Kasutusõiguse ala [2633 m²]
 Proj. 15 kV maakaabelliin
 Katastriüksuse piir

Jrk. nr	IKÕ ala Pos nr	Kinnistu registriosa number	Katastriüksuse tunnus, nimi ja sihtotstarve	Asukoht riigitee suhtes	Ala pindala, m ²
1	Pos. 1	11804850	24151 Kõpu-Tõramaa-Jõesuu tee 36001:001:0009 Transpordimaa	24151 Kõpu-Tõramaa-Jõesuu tee km. 5,72 - 7,41	2633
2	Pos. 2			24151 Kõpu-Tõramaa-Jõesuu tee km. 7,66	33

Isikliku kasutusõiguse ala plaan
 24151 Kõpu-Tõramaa-Jõesuu tee (36001:001:0009)
 Tipu külas Põhja-Sakala vallas Viljandi maakonnas
 M 1:1000; A4

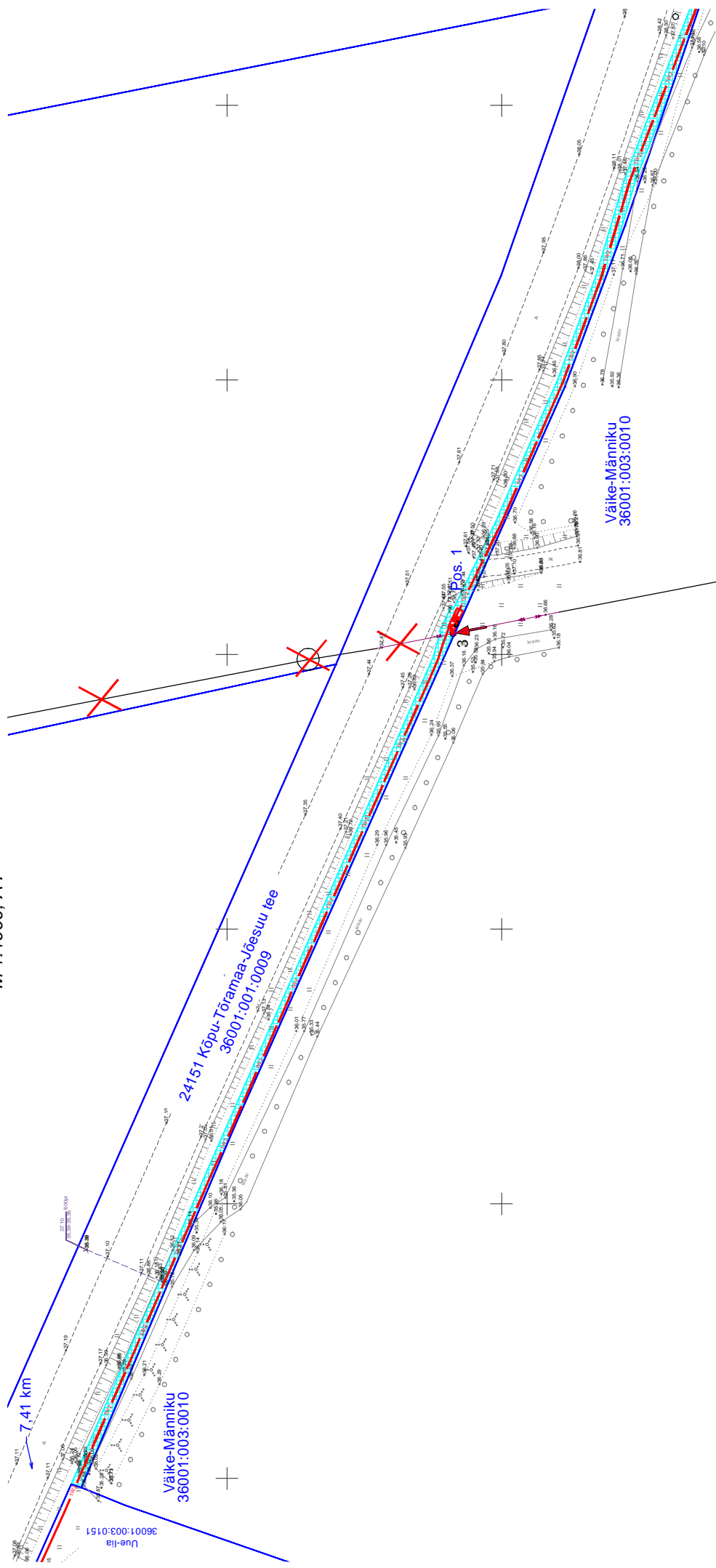


Kasutusõiguse ala [2633 m²]
 Proj. 15 kV maakaabelliin
 Katastrirüksuse piir



Jrk. nr	IKÕ ala Pos nr	Kinnistu registriosa number	Katastrirüksuse tunnus, nimi ja sihtotstarve	Asukoht riigitee suhtes	Ala pindala, m ²
1	Pos. 1	11804850	24151 Kõpu-Tõramaa-Jõesuu tee 36001:001:0009 Transpordilmaa	24151 Kõpu-Tõramaa-Jõesuu tee km. 5,72 - 7,41	2633
2	Pos. 2			24151 Kõpu-Tõramaa-Jõesuu tee km. 7,66	33

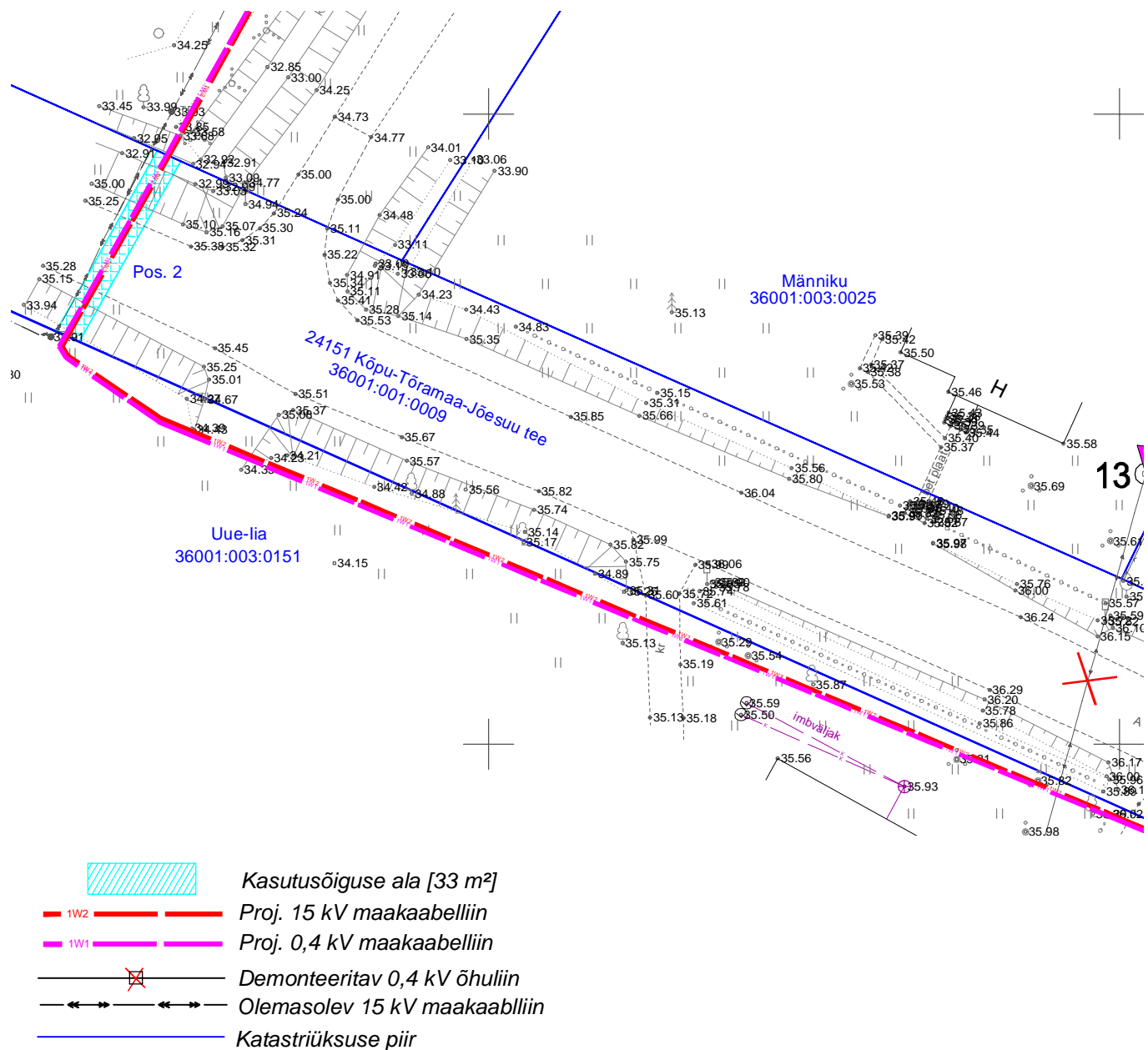
Isikliku kasutusõiguse ala plaan
 24151 Kõpu-Tõramaa-Jõesuu tee (36001:001:0009)
 Tipu külas Põhja-Sakala vallas Viljandi maakonnas
 M 1:1000; A4



Jrk. nr	IKÕ ala Pos nr	Kinnistu registriosa number	Katastrirüksuse tunnus, nimi ja sihtotstarve	Asukoht riigitee suhtes	Ala pindala, m²
1	Pos. 1	11804850	24151 Kõpu-Tõramaa-Jõesuu tee 36001:001:0009	24151 Kõpu-Tõramaa-Jõesuu tee km. 5,72 - 7,41	2633
2	Pos. 2		Transpordimaa	24151 Kõpu-Tõramaa-Jõesuu tee km. 7,66	33

- Kasutusõiguse ala [2633 m²]**
- Proj. 15 kV maakaabelliin Demonteeritav 15 kV õhuliin
 - Proj. 15 kV jaotuskapp Olemasolev 15 kV õhuliin
 - Proj. 15 kV õhuliin Katastrirüksuse piir
 - Proj. toega mast

Isikliku kasutusõiguse ala plaan
 24151 Kõpu-Tõramaa-Jõesuu tee (36001:001:0009)
 Tipu külas Põhja-Sakala vallas Viljandi maakonnas
 M 1:500; A4



Jrk. nr	IKÕ ala Pos nr	Kinnistu registriosa number	Katastriüksuse tunnus, nimi ja sihtotstarve	Asukoht riigitee suhtes	Ala pindala, m ²
1	Pos. 1	11804850	24151 Kõpu-Tõramaa-Jõesuu tee 36001:001:0009 Transpordimaa	24151 Kõpu-Tõramaa-Jõesuu tee km. 5,72 - 7,41	2633
2	Pos. 2			24151 Kõpu-Tõramaa-Jõesuu tee km. 7,66	33